

Wir laden Sie herzlich ein, in den herrlichen Wäldern rund um Spiesen-Elversberg Natur zu erleben und Ruhe zu finden.

Der Heimatverein Spiesen wird gemeinsam mit der Gemeinde mehrere Wanderwege herrichten. Einer dieser Wege ist der „Brunnenweg“, den wir Ihnen hier vorstellen.

Sie können von drei Waldparkplätzen („Mühlental“, „Spieser Mühle“ und „CFK“) aus direkt ihre Wanderung beginnen. Der Weg führt Sie an drei Brunnenanlagen vorbei. Ruhebänke ermöglichen es dort, eine kleine Wanderpause einzulegen, Hinweisschilder erläutern die Sehenswürdigkeiten am Wege.

Eine mögliche Route: Vom Parkplatz „Mühlental“, am Ortsausgang von Spiesen Richtung Rohrbach gelegen, wandern Sie in südlicher Richtung zuerst durch das schöne, ebene Mühlental. Das Tal hat seinen Namen von der ehemaligen „Spieser Mühle“, die über 400 Jahre am Talausgang stand.

Der Weg führt Sie zunächst vorbei an interessanten Sandsteinfelsformationen, an denen noch Bearbeitungsspuren aus der Vorzeit erkennbar sind. Nach etwa 20 Minuten erreichen Sie den „Forstbrunnen“. Drei rüstige Rentner haben den Brunnen hergerichtet und vier Bänke aufgestellt, so können Sie hier eine kleine Pause einlegen. Direkt neben dem Forstbrunnen finden Sie den „Heidenaltar“, einen kleinen Steinbruch aus römischer Zeit, aus dem wahrscheinlich

die Fundamentsteine für Bauernkaten gewonnen wurden. Sie folgen dem Weg nach links um den „Mühlentberg“ herum und ins „Kühloch“ hinein. Die Strecke steigt erst langsam, dann in Serpentina zum „Eulenbrunnen“ auf.

Sie wandern weiter in nördlicher Richtung zum „Hakenbrunnen“, einem historischen Brunnen, der vom Heimatverein Spiesen seit 1937 mehrfach erneuert wurde. Hier können Sie noch einmal eine Pause einlegen, bevor Sie zum Ausgangspunkt Ihrer Wanderung ins Mühlental hinabsteigen.

Der Brunnenweg mit seinen Steigungen ist für Rollstuhlfahrer nur in Teilstrecken geeignet.

Bei der Errichtung, Beschilderung und Publikation der Wege arbeiten zusammen:



WZB - Werkstattzentrum für behinderte Menschen der Lebenshilfe GmbH



Landesarbeitsgemeinschaft Neunkirchen e.V.



Heimatverein Spiesen



Lebenshilfe für Menschen mit geistiger Behinderung Kreisvereinigung Neunkirchen e.V.

Konzept und Layout: Horst Kipper-Woll - IhrDesigner@aol.com

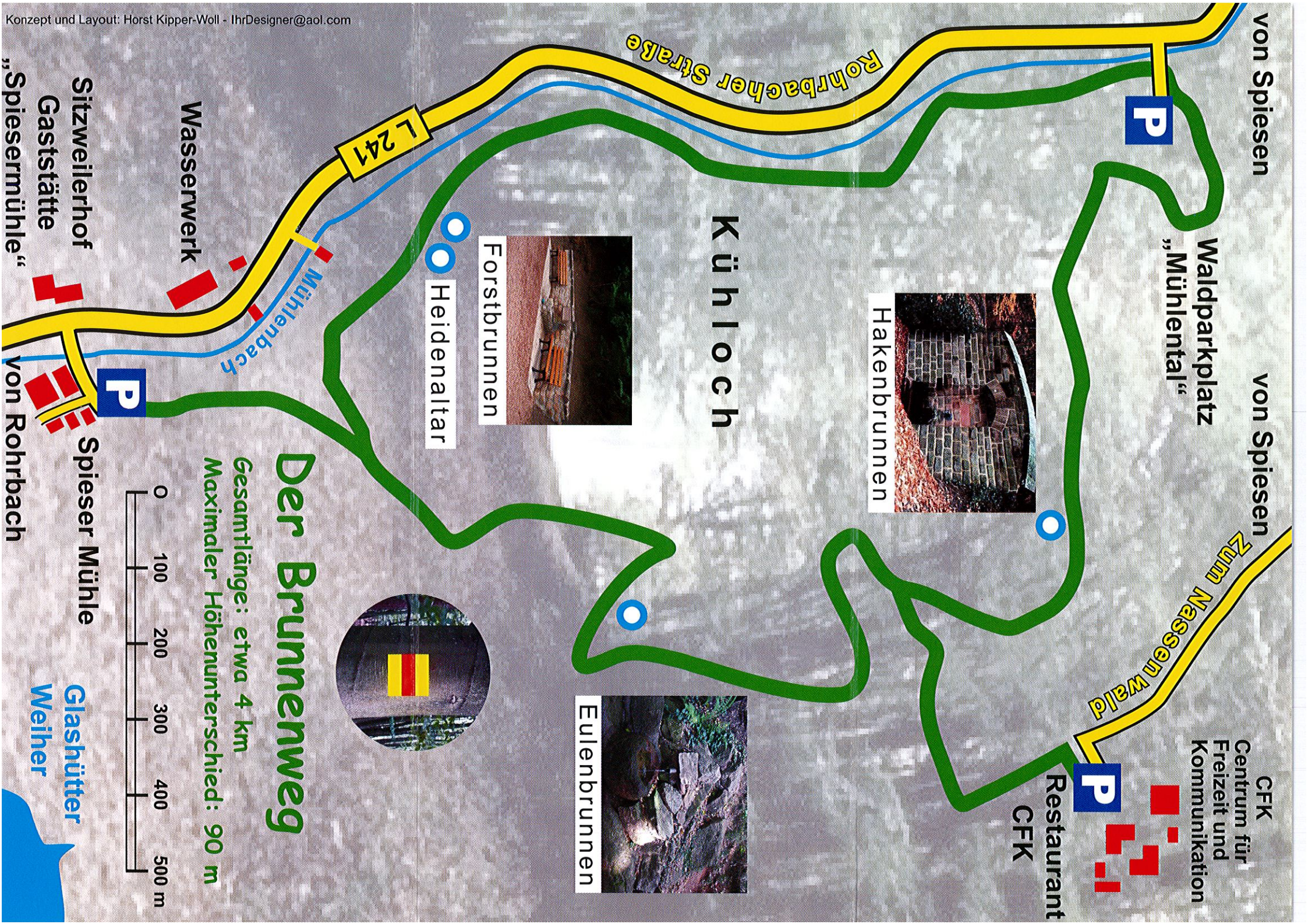


Wanderwege

in der Gemeinde

Spiesen-Elversberg

„Brunnenweg“



von Spiesen


von Spiesen

CFK
Centrum für
Freizeit und
Kommunikation

Waldparkplatz
„Mühlental“

P

Restaurant
CFK




Hakenbrunnen

Kühloch



Forstbrunnen



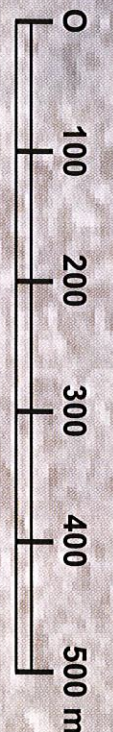
Eulenbrunnen

Heidenaltar



Der Brunnenweg

Gesamtlänge: etwa 4 km
Maximaler Höhenunterschied: 90 m



Wasserwerk

Sitzweilerhof
Gaststätte

„Spiesermühle“

von Rohrbach

Zum Nassen Wald

Rohrbacher Straße

L 241

Mühlenbach

Spieser Mühle

Glasshütter
Weiher